

GUIDE DES TRANSPORTS

de Chambourcy



SOMMAIRE

Transports en commun	4
Zoom sur la ligne A14 express	7
La navette municipale	8
Circuler en vélo	9
Bornes électriques	10
Parkings	11



FACILITER LA MOBILITÉ POUR LE DYNAMISME D'UN TERRITOIRE...

La ville de Chambourcy est désormais dotée d'un réseau de transports publics performant et modernisé pour faciliter votre quotidien.

Avec cinq lignes de bus, vous avez la possibilité de rejoindre les gares RER de Saint-Germain-en-Laye et Poissy dans de bonnes conditions de confort, mais aussi d'accéder à la capitale en trente minutes, grâce à la ligne A14 Express La Défense, nouvellement créée.

Notre navette municipale ainsi que le développement de systèmes d'informations sur le réseau complètent ce dispositif.

Cette nouvelle offre de service s'inscrit dans une volonté de simplifier vos transports, d'améliorer l'attractivité de notre commune et de respecter notre environnement.

Cette étape étant franchie, nous poursuivons nos efforts afin de faire de Chambourcy un écovillage connecté.

La municipalité



TRANSPORTS EN COMMUN

Grâce au réaménagement de la gare routière (collège André Derain), les usagers bénéficient d'une amélioration des conditions de sécurité, de prise en charge des voyageurs et de stationnement des bus.

6 quais de bus, ainsi que plusieurs zones de dépose minute, sont accessibles. Le pôle est entièrement accessible aux personnes à mobilité réduite et le flux piéton est aujourd'hui régulé et sécurisé par de nombreux passages piétons.

Connexions vers Paris

Pour se déplacer en transports en commun vers Paris, il faut rejoindre les connexions à partir de Saint-Germain-en-Laye ou Poissy vers La Défense ou Paris via le RER A ou le ligne L.

Renseignements, horaires, itinéraires et infos trafic sur iledefrance-mobilites.fr



Vos lignes de bus

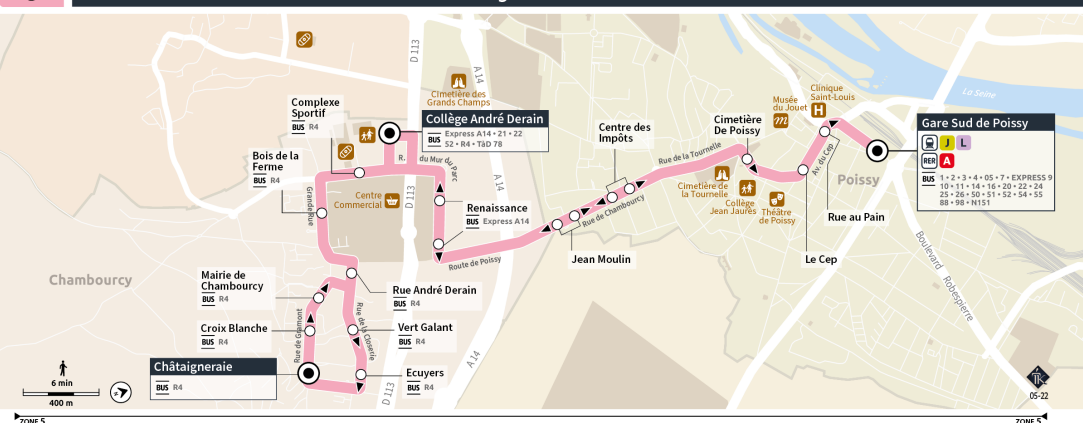
Ces lignes sont opérées par TRANSDEV.

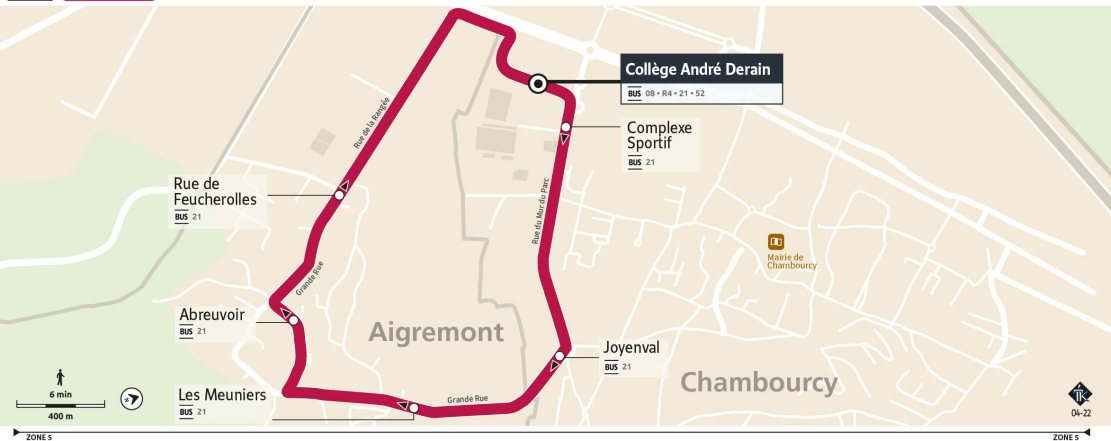
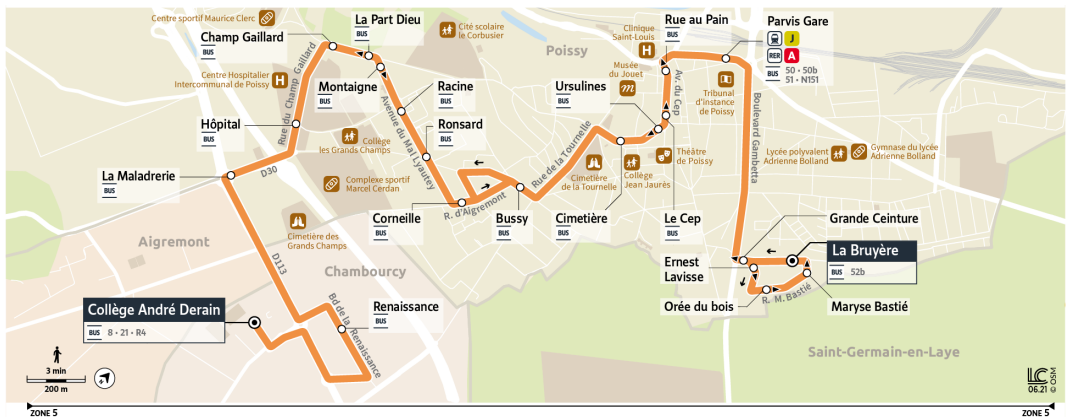
Vous pouvez consulter les horaires et itinéraires sur transdev-idf.com (01 30 15 55 00) ou sur iledefrance-mobilites.fr.

R4 Gare de SAINT-GERMAIN-EN-LAYE Gare Routière ↔ CHAMBOURCY Collège André Derain



8 Gare Sud de POISSY → CHAMBOURCY Châtaigneraie





L'A14 EXPRESS

Votre ville aux portes de Paris

La ligne A14 express relie Chambourcy à La Défense en 30 minutes. Elle est dotée de deux allers le matin au départ de Chambourcy (Renaissance) à 7h20 et 8h15 et de deux retours le soir au départ de La Défense à 18h et 19h.

Vous pouvez emprunter cette ligne avec votre Pass Navigo et demander un « Pass Parking Relais » à l'accueil de la Mairie afin de bénéficier d'une place nominative de stationnement, gratuite et réservée au sein du centre commercial Les Vergers de la Plaine.



Saint Germain
bouclesdeseine
COMMUNAUTÉ D'AGGLOMÉRATION

Votre titre de transport

Pour acheter votre titre de transport, rendez-vous sur l'application Île-de-France Mobilités, au bureau de tabac, directement auprès du chauffeur ou par sms (envoyez TDV au 93100 - fonctionne sur l'ensemble des réseaux sur le territoire de la CASGBS - ticket valable une heure sans correspondance).

NAVETTE MUNICIPALE

La navette municipale vous permet d'aller gratuitement de Chambourcy à Saint-Germain-en-Laye. Elle circule toutes les 30 minutes du lundi au vendredi, de 6h30 à 21h45 (pause de 12h à 12h30 et de 18h15 à 19h).



Pour connaître l'emplacement en temps réel de la navette, téléchargez l'application «Zenbus» ! Recherchez ensuite «Chambourcy» puis sélectionnez «Navette Chambourcy».



Départ : 32 rue de Gramont

Arrivée : Gare RER de Saint-Germain-en-Laye



CIRCULER EN VÉLO

La ville encourage la pratique du vélo en collaboration avec la communauté d'agglomération Saint-Germain Boucles de Seine. Ainsi, une piste cyclable traverse Chambourcy d'est en ouest et vous permet de rejoindre le centre de Saint-Germain-en-Laye en toute sécurité.



La ville accueille une des 20 stations de réparation/gonflage de la CASGBS (le long de la RD 113, en face de la concession Citroën). Disponibles 24h sur 24, 7 jours sur 7, elles mettent à disposition le matériel nécessaire aux petites réparations et permettent de regonfler les pneus des vélos.

BORNES ÉLECTRIQUES

La ville s'adapte et encourage les énergies propres. Ainsi, des bornes de recharge de véhicules électriques permettant d'alimenter simultanément plusieurs places sont disponibles sur la commune.

Pour les utiliser, deux choix s'offrent à vous :

- abonnement alizé : vous pouvez souscrire à un abonnement qui vous permet d'obtenir une carte sur le site alizecharge.com, avec un tarif abonné plus avantageux
- carte bancaire : vous pouvez également recharger directement en payant par carte bancaire sur le même principe qu'une station essence classique, quelques émissions de carbone en moins !



PARKINGS

Pour vous rendre dans le centre-ville et bénéficier des commerces et services locaux en toute simplicité, la ville met à votre disposition plusieurs parkings :

- parking souterrain de la Mairie (entrée rue chaude)
- parking de la croix blanche (rue de la croix blanche)
- parking de l'Hérault (ruelle de l'Hérault)

Un nouveau parking municipal est également accessible depuis 2023 : le parking André Derain, situé sur le site de Kanter (rue André Derain). Accessible 7j/7 et 24h/24, vous disposez de 140 places gratuites.

